Územní plán Kolinec
změna č.1

stabilizované plochy	plochy změn	plochy rezerv	
			hranice zastavěného území k 1.8.2008
	1•....		hranice a označení lokalit řešených změnou
			plochy funkčně využité, bez záboru
			orná půda
			zahrady, sady
			trvalé travní porosty
			lesy (PUPFL)
			ostatní plochy
			ostatní plochy funkčně využité

c • zábor ZPF - změna č.1

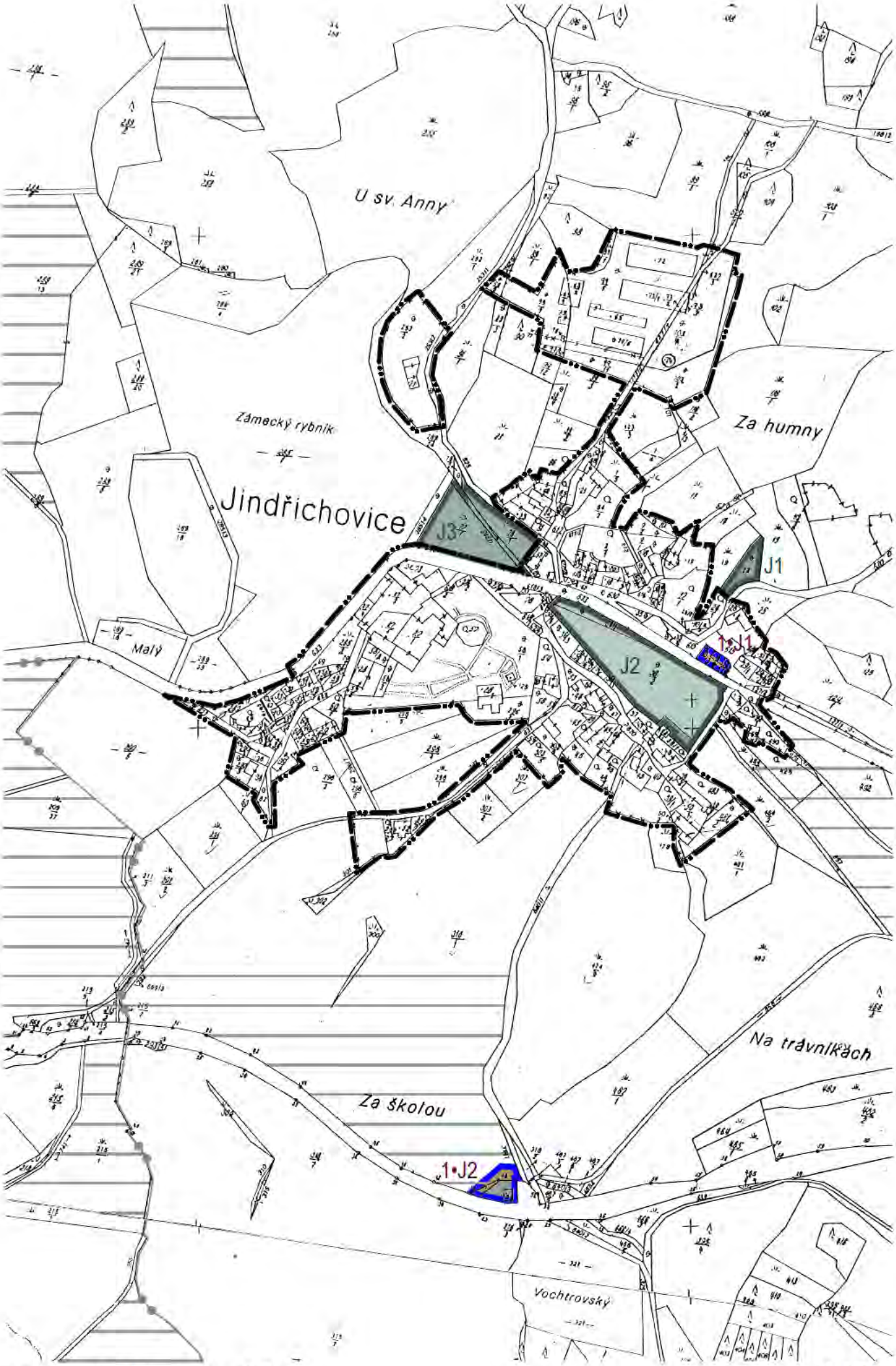

c • zábor ZPF - změna č.1 **1:5000**

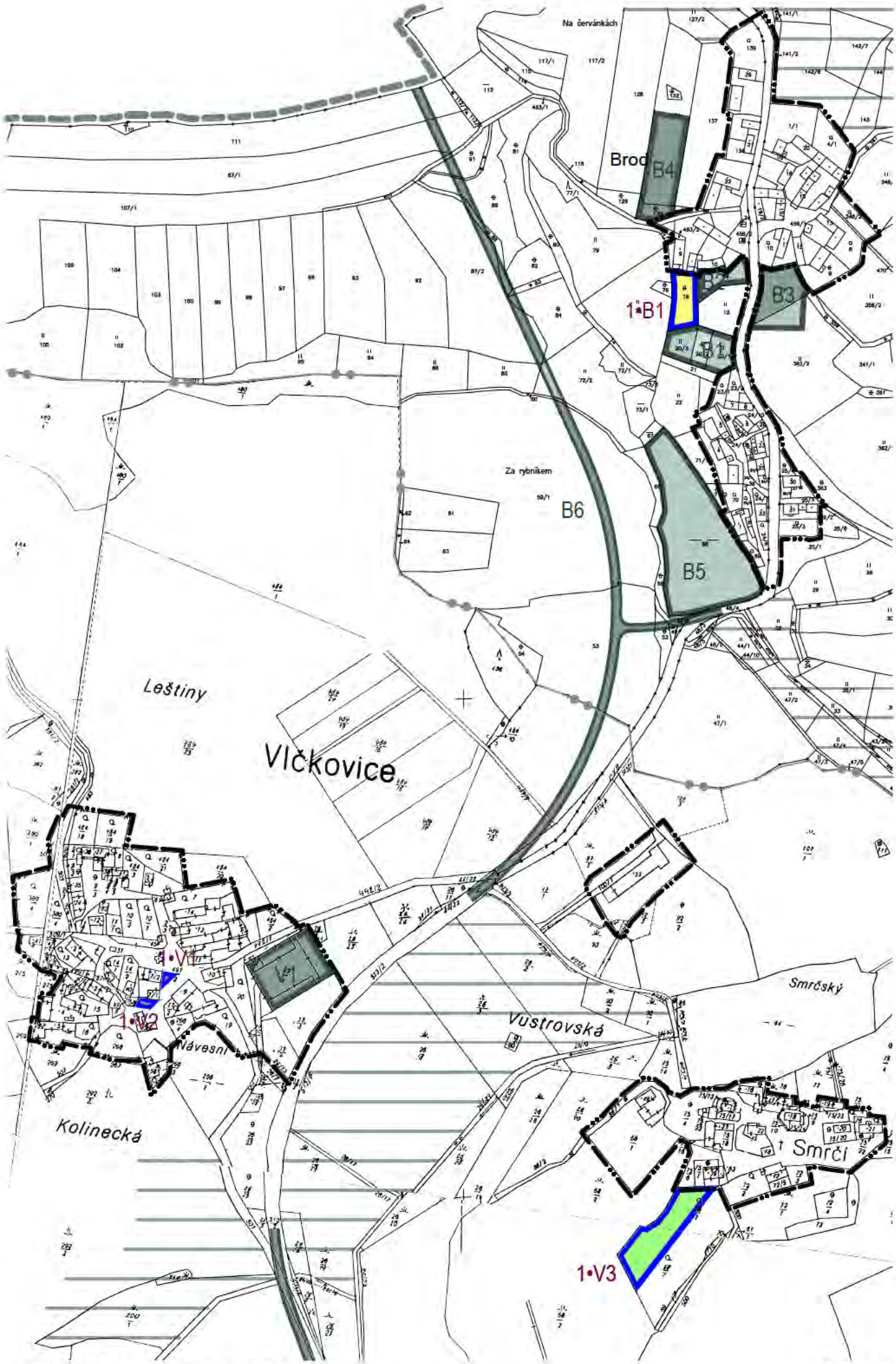

c • zábor ZPF - změna č.1 **1:5000**

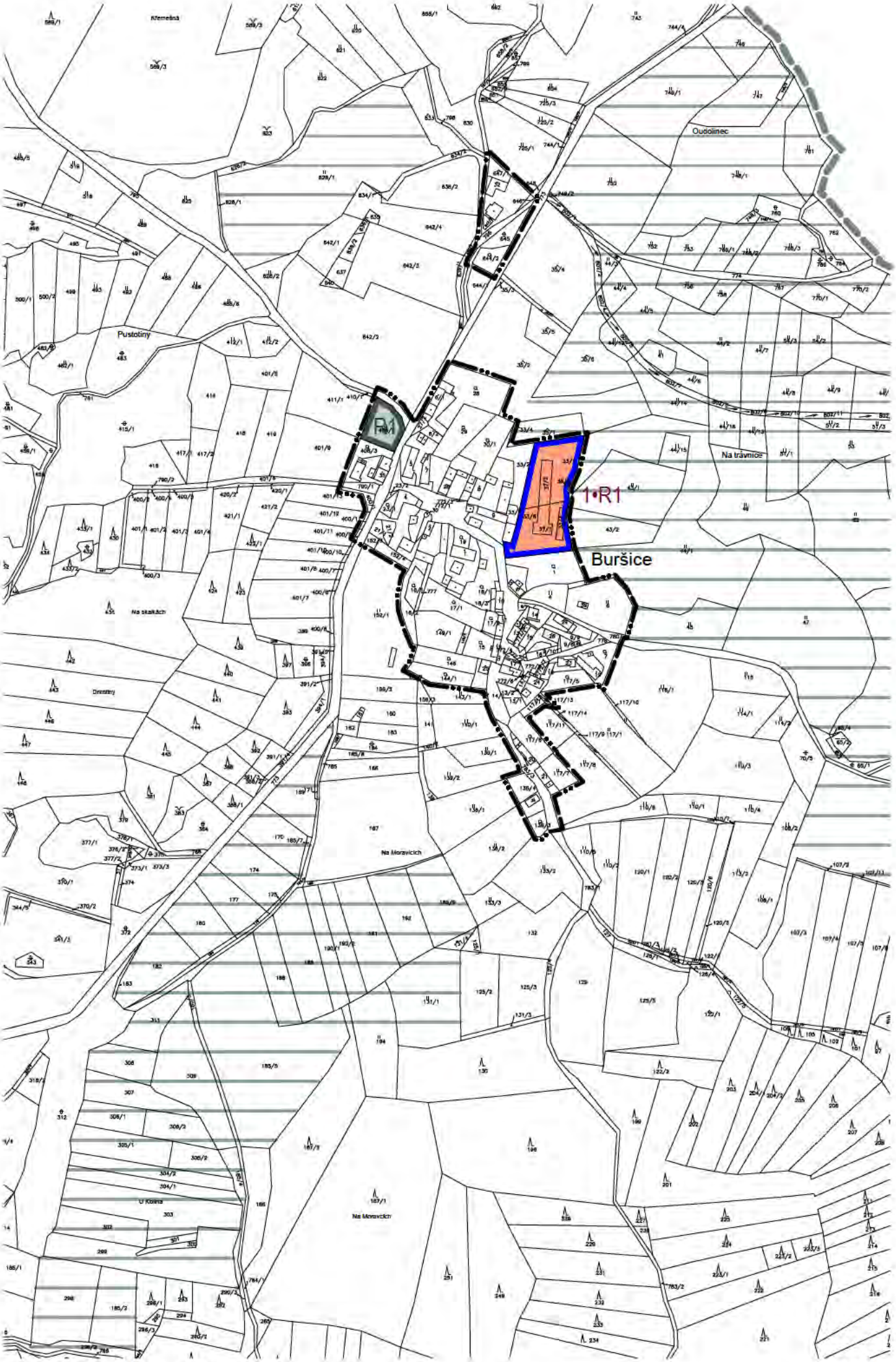

c • zábor ZPF - změna č.1 **1:5000**

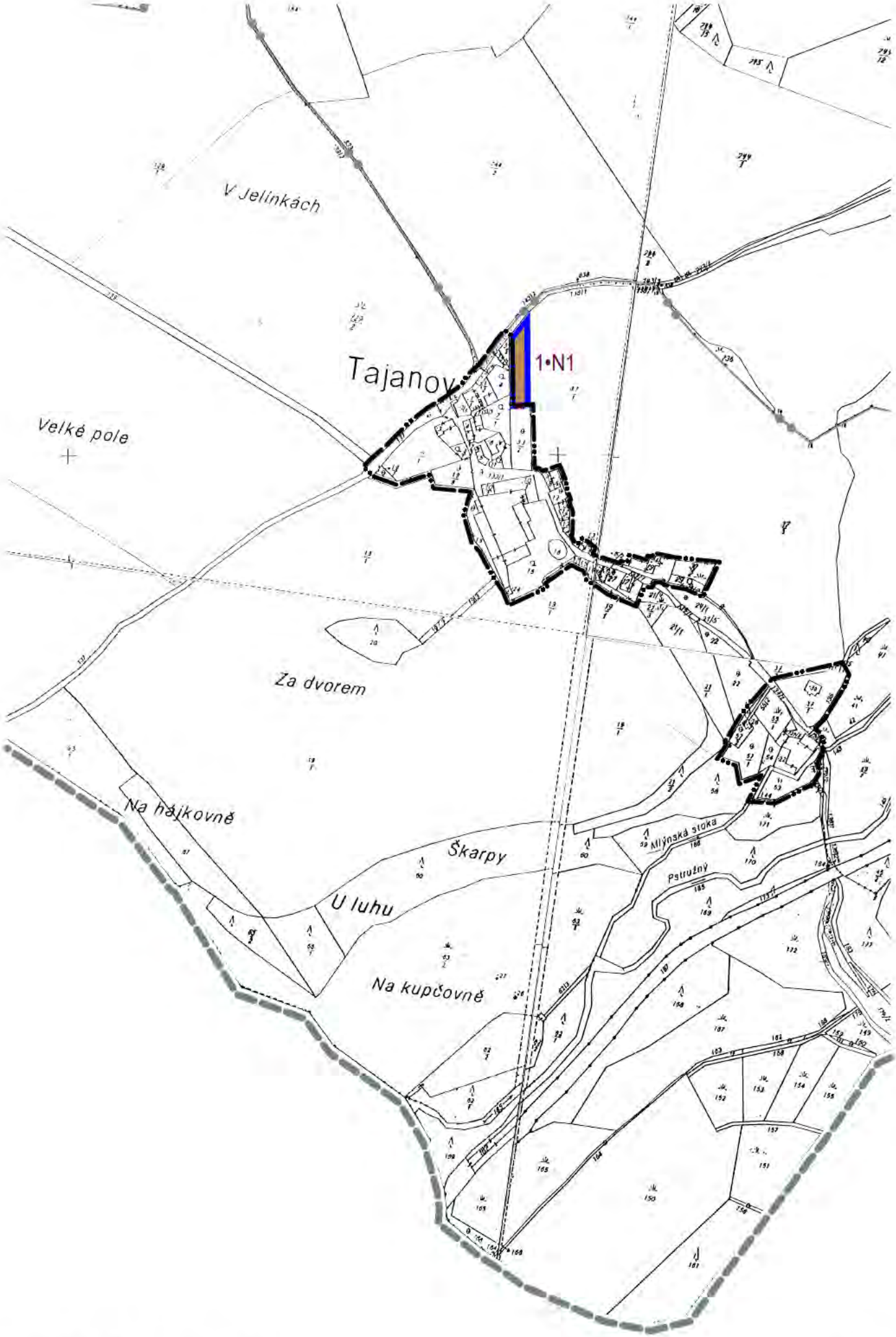

c • zábor ZPF - změna č.1 **1:5000**

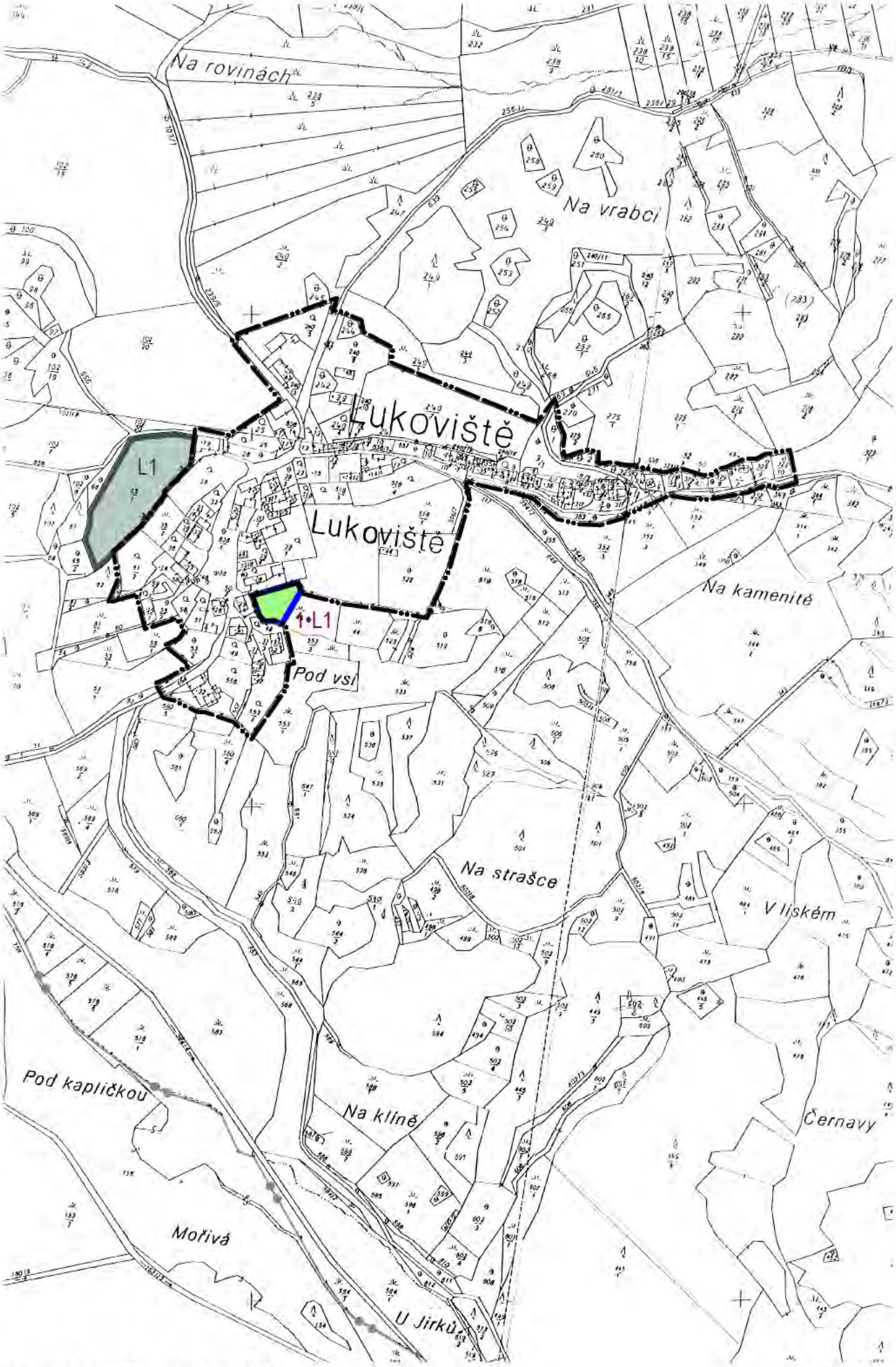

c • zábor ZPF - změna č.1 **1:5000**

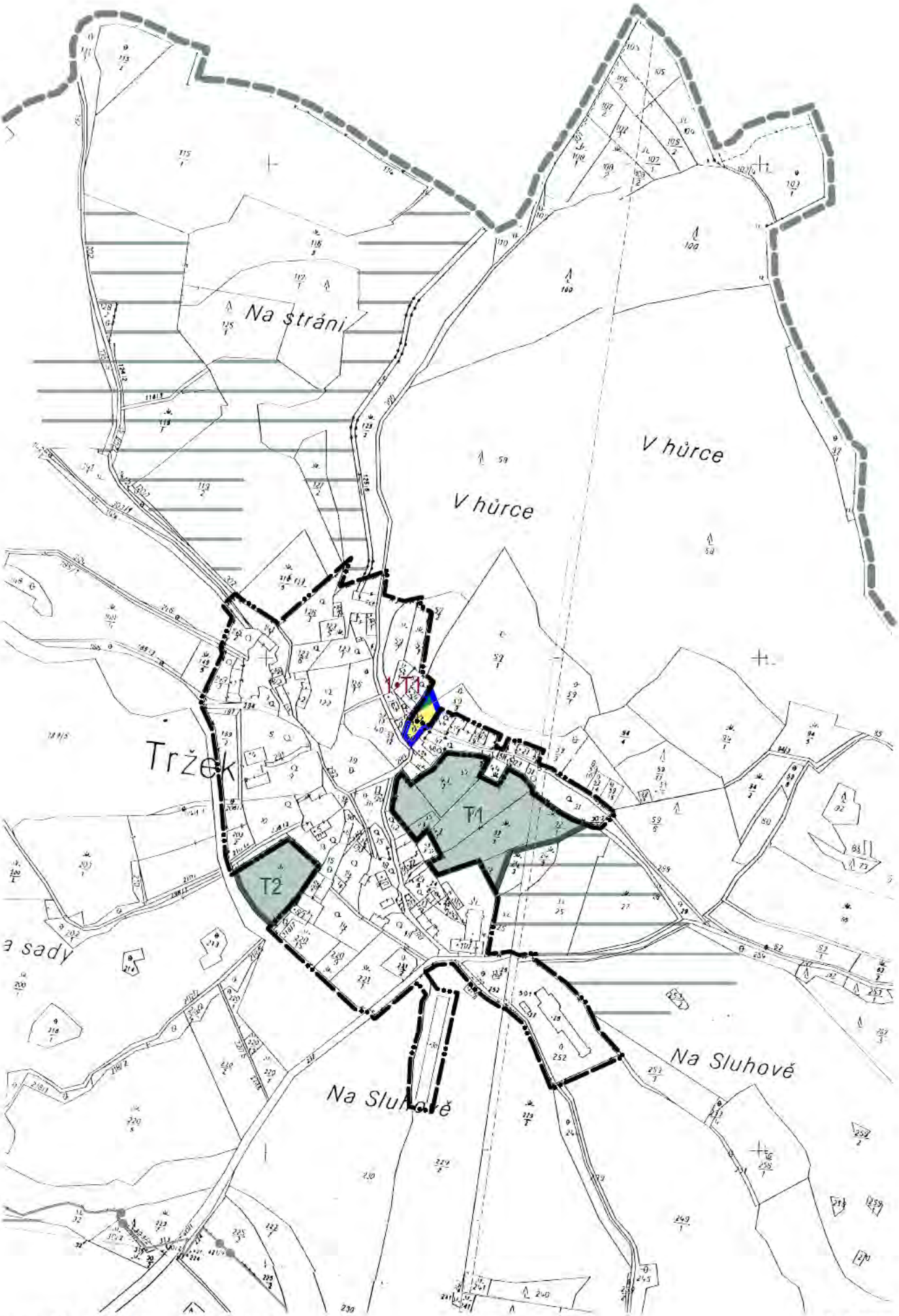

c • zábor ZPF - změna č.1 **1:5000**

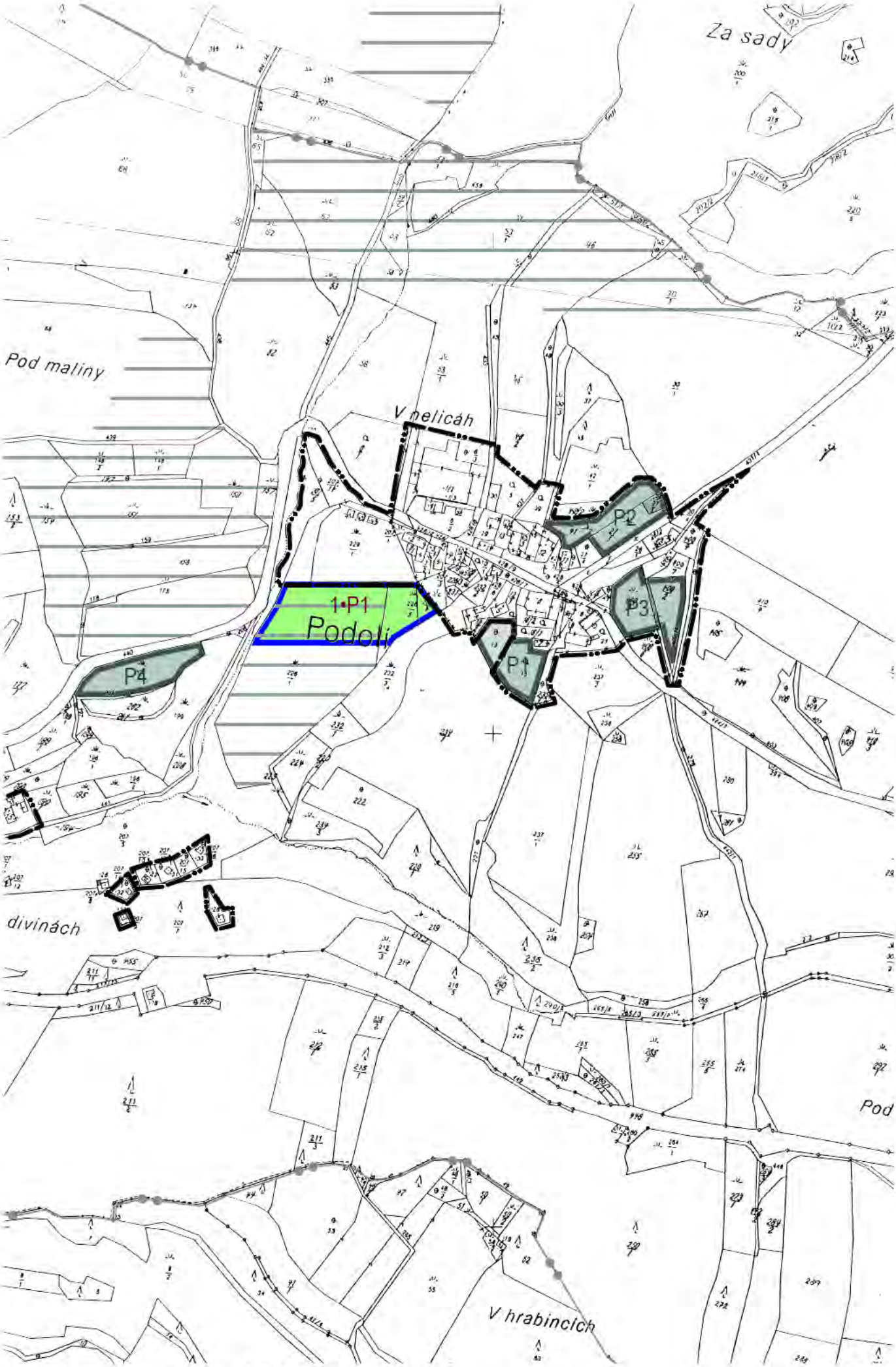

c • zábor ZPF - změna č.1 **1:5000**

c • zábor ZPF - změna č.1 **1:5000**

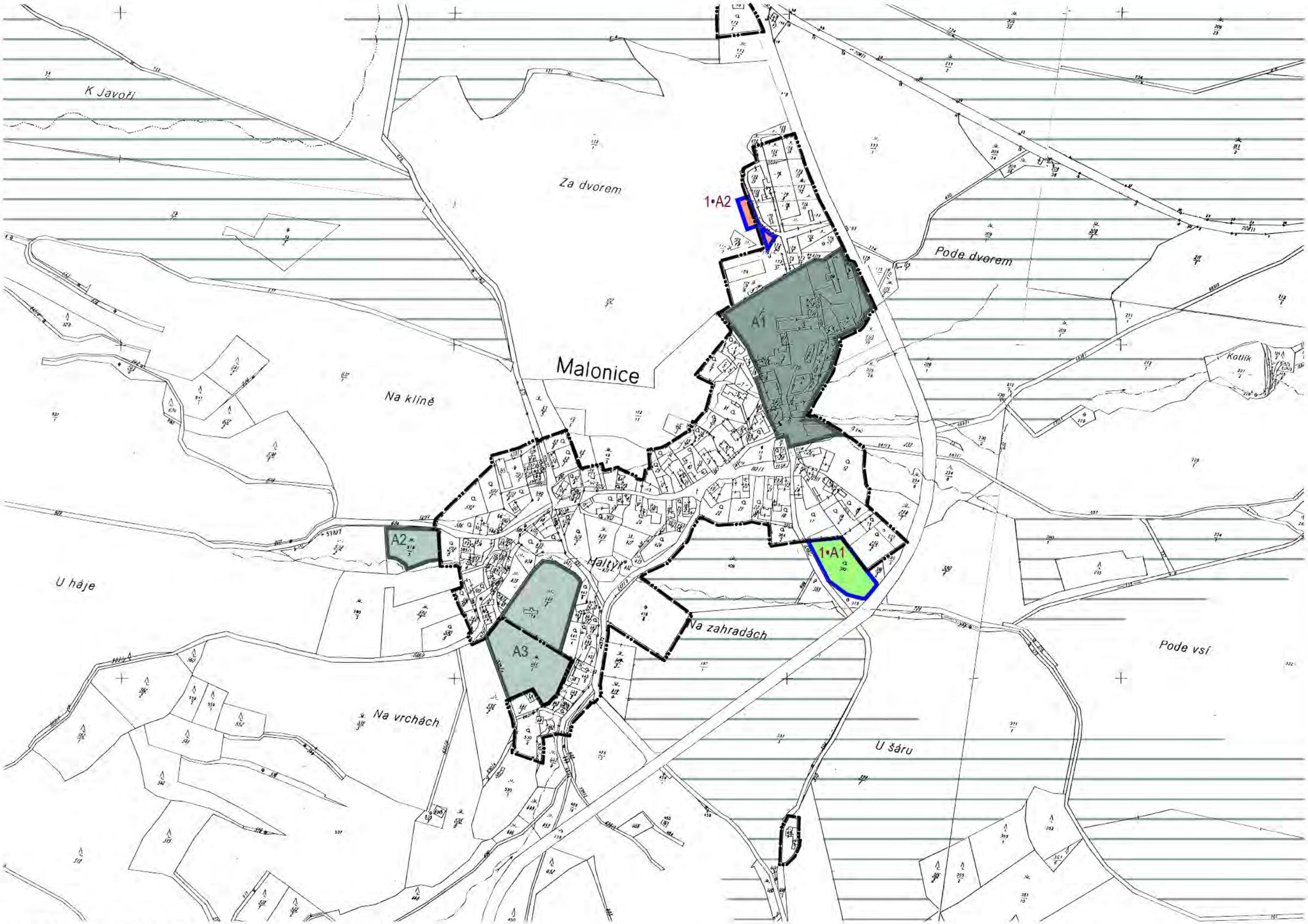

c • zábor ZPF - změna č.1

1:5000

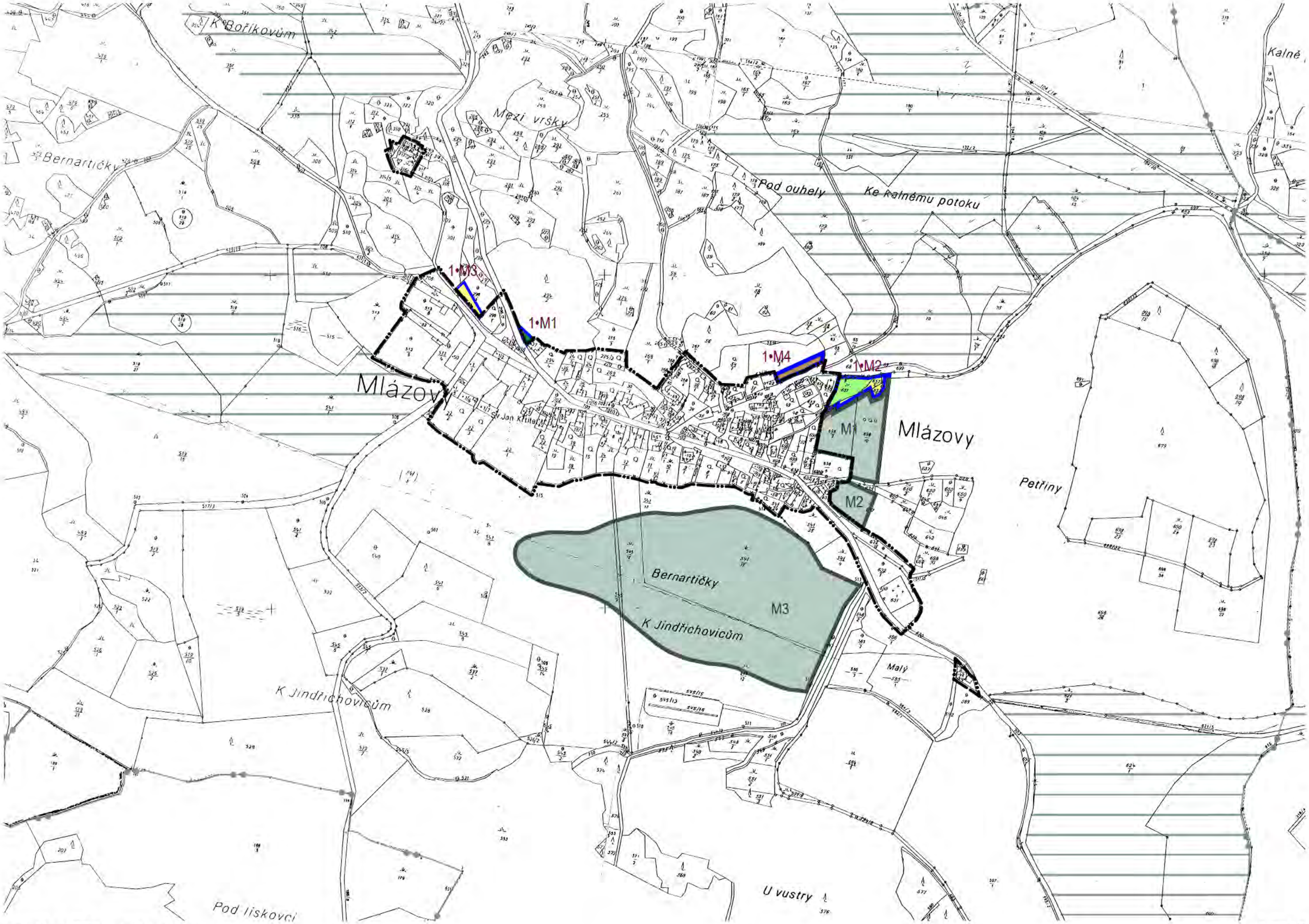

c • zábor ZPF - změna č.1

1:5000

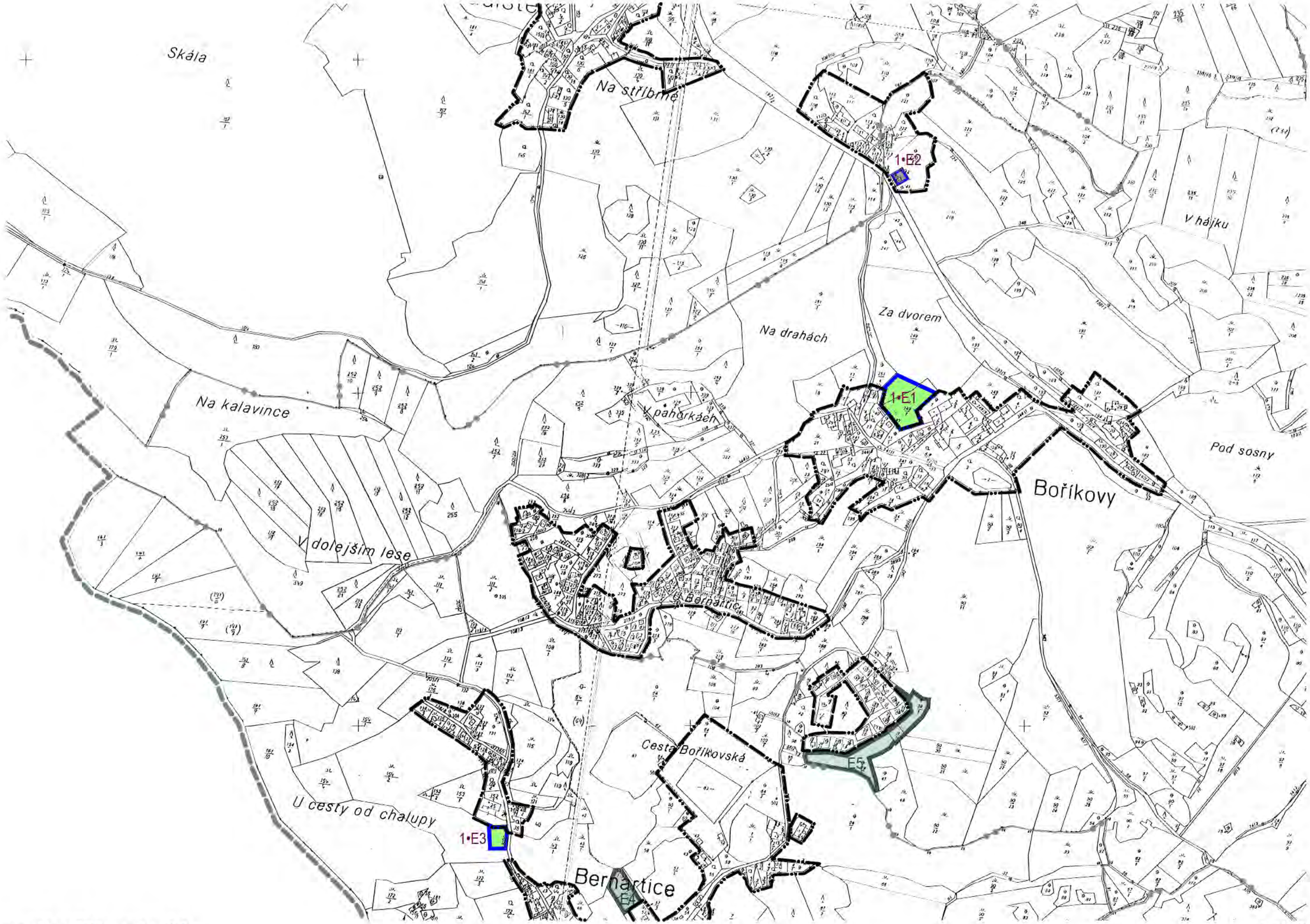

c • zábor ZPF - změna č.1

1:5000

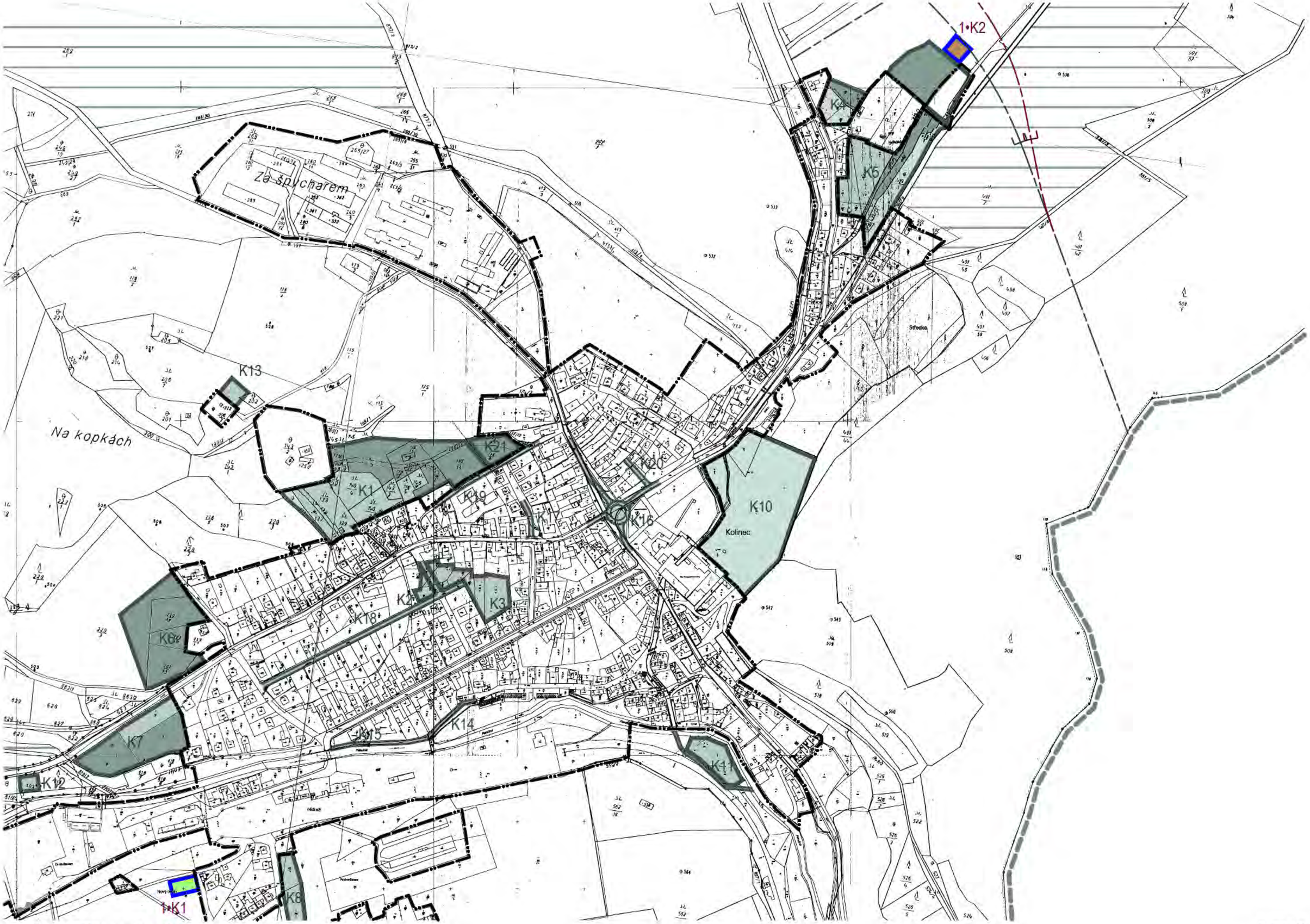

c • zábor ZPF - změna č.1

1:5000